

**Tav.07**  
scala 1:10.000  
**COMUNE DI FOLLO**  
PROVINCIA DELLA SPEZIA

**Piano Urbanistico Comunale**  
**PROGETTO DEFINITIVO**  
**Descrizione Fondativa**  
art. n°40/L.R. n° 36/97

**TITOLO:**  
**VINCOLI SOVRAORDINATI**

Il Sindaco  
Giovanni Battolla

L'Assessore all'urbanistica  
Stefano Calabretta

Il Segretario Comunale  
Gustavo Tomaselli

**Ufficio di Piano:**  
Coordinamento generale e consulenza  
Dott. Arch. Lino Giorgini

Coordinamento interno  
(Dirigente settore Urbanistica)  
Geom. Gianni Simonelli

Responsabile C.I.S.  
Geom. Gianni Simonelli

Infagini sul territorio extraurbano  
Dott. Forestale Stefano Bandini







Indagini sul sistema delle infrastrutture  
Dott. Arch. Andrea Spinetti

Informatizzazione della cartografia  
Dott. Arch. Andrea Spinetti  
Dott. Arch. Katia Terribile

Segreteria  
Simonetta Battolla

### Legenda

#### VINCOLI

-  VINCOLO IDROGEOLOGICO R.D. n° 3257 del 30/12/1923 art. n° 1 e s.m.i.
-  AREA VINCOLATA AI SENSI DEL D.M. 24/04/85 denominato "Galassino"
-  AREA VINCOLATA AI SENSI DEL DLGS n° 42 del 22/01/04 art. n° 142
-  DISTANZE MINIME A PROTEZIONE DAL NASTRO STRADALE D.P.R. 16/12/92 art. 26
-  DISTANZA DI RISPETTO ELETTRODOTTI D.P.C.M. 23/04/92 art. n° 5
-  VINCOLO CIMITERIALE AI SENSI DELLA LEGGE T.U. 27/07/1934 n°1265 art. 338, Legge n° 983 del 17/10/57 art. 1

